Образец по чл. 53, ал. 6 от НСГ

Изготви
Хр. Бах[redacted]

/име, фами[redacted]
дата:7.11.....2019 г.,
№ и дата на удостоверението за упражняване на лесовъдска практика: 7722 / 10.09.2012

Одобри
инж. [redacted]

име, фамил[redacted]
дата:05.11...2019 г.,
№ и дата на удостоверението за упражняване на лесовъдска практика: 5609 /23.02.2012г.

ТЕХНОЛОГИЧЕН ПЛАН № 1

За добив на дървесина от отдел **6** подотдел **а**
На ТП ДГС/ДЛС – **ТП „ДГС Първомай”** */попълва се само за държавни гори/*
Община **Първомай**; Землище **с. Градина** ;
имот с (кадастрален идентификатор/КВС) №....., */попълва се само за недържавни гори/*

I. Схема за добива на дървесина от насаждението

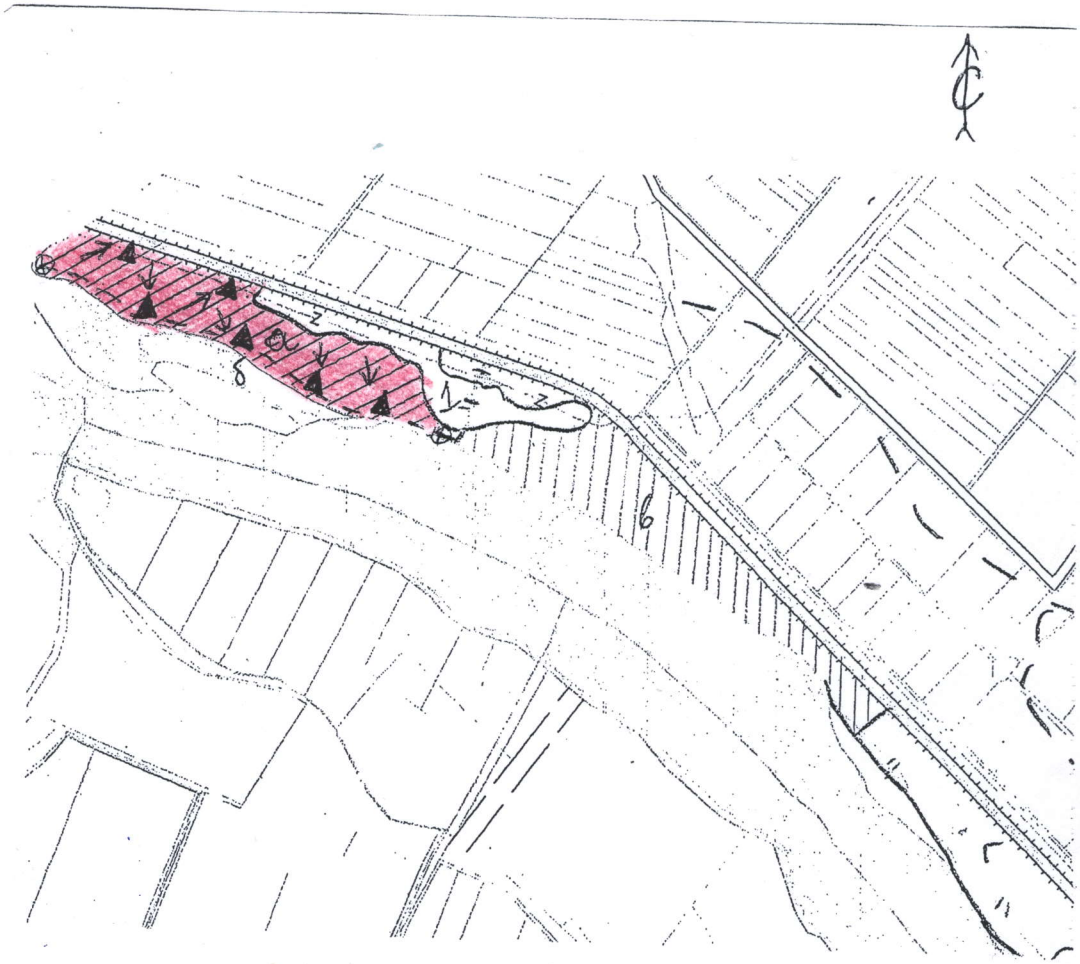

Легенда:

± ± ± ± проектирани коларски вр. извозни пътища	»»»»» проектирани тракторни вр. извозни пътища
- - - - - - съществуващи извозни пътища	▲ ▲ ▲ временен склад
═══ съществуващ автомобилен път	xxxxxx трасе на въжена линия
∿∿∿∿∿ технологична просека	=+=+=+= проектиран автомобилен път
Посока на извоз	.....
Място за отпадаци	

На схемата задължително се нанасят контурите на насаждението/имота, съществуващите и проектирани временни горски пътища, технологичните просеки, просеките за въжени линии, извозни пътища, временни складове както и връзката им със съществуващата автомобилна пътна мрежа.

II. Характеристика на насаждението

1.Вид на сечта **ГОЛА** / интензивност - **100** %
Втори вид сеч …… / интензивност …….%
2.Площ на подотдела **4,0** ха Размер на сечището **4,0** ха
3. Състав по план/програма **А194 9,И2141** действителен **А194 9,И214 1**
5. Запас на 1 ха: с клони **242** куб.м/ха , без клони **221** куб. м/ха.
6. Среден наклон на терена **1** градуса.
7. Очакван добив от маркираната дървесина **1072** лежаща маса, куб.м.

дърв. вид / категория	Тп					дърв. вид / категория	Тп					
едра	**847**					дребна	**5**					вър-
средна	**94**					дърва	**126**					шина

8.Наличие и характеристика на подраста преди сечта (състав, възраст, средна височина, % на покритие) ……
9. Средно извозно разстояние **150 м**.;
10. Други характеристики на насаждението (*токовища, сватбовища, надлесни дървета, сервитути, защитени територии, Натура 2000, защитени видове описани в доклада за гори с висока консервационна стойност, мъртва дървесина, вододайни зони, биологично разнообразие и др.)* .) **насаждението от 6 „а" попада в защитена зона по Натура 2000 – BG 0002081, Зщитена зона „Марица-Първомай" за опазване местообитанията на птиците / BG 0000578, защитена зона „ Река Марица"**

III. Технологични указани

1. Дървесината в насаждението да се добива при спазване на технологичната схема по т. I
2. Сечта ще се извършва с (моторен трион, ръчно, машини; кастренето на отсечените стъбла се извършва: в сечище, на временен склад) **Бензиномоторен трион, кастренето на стъблата ще се извършва в сечището, разкрояване на сортименти на временния слад**
3. Извозът от сечището до временните складове ще се осъществява с- **Трактор**
на (**цели стъбла, дълги**/къси **секции**, сортименти, чипс и др.; с **влачене по терена,** изцяло натоварени) **на цели стъбла и дълги стъблени секции с влачене по терена.**
4. Проектирани нови горски автомобилни пътища съгласно Наредба 5 за строителството в горските територии без промяна на предназначението им: дължина ……м. широчина ……м.
5. Изграждане и ремонт на временни извозни горски пътища:
5.1 Тракторни – допустимо разстояние между тях .....м (не по-малко от 40 м), дължина ……м, широчина 4 м.
5.2 Коларски - разстояние между тях.....м (не по-малко от 40 м), дължина .….м, широчина ... м
6. Просеки за въжени линии: ……. бр.
допустимо разстояние между просеките ..... м., дължина ..... м., широчина ..... м.
7. Направа на технологични просеки .....бр.
допустимо разстояние между тях .....м., дължина ……м., широчина ..... м.
8. Изграждане на нови временни складове (бр., площ в ха) - **за временни складове ще се използват съществуващи горски пътища.**
9. Мерки за опазване на оставащите на корен дървета, подраста, младиняка и почвата – **При сечта и извоза на дървесина да се опазва от повреди почвата, Правилно определяне посоката на поваляне**
10. Начини за почистване на сечището – **събиране на купчета в сечищет**
11. Други указания. **Да се спазва Наредба № 8 от 5. 08 . 2011 за сечите в горите. Да се обозначи сечището с предопредителни и информационни табели. Да се изнасят битовите отпадъци от сечището извън горските територии на определените за това места.**
12. Всички операции по подготвителните и основните работи да се извършват съгласно изискванията на Правилника за здравословни и безопасни условия на труд в горите и правилата за противопожарна безопасност в горите.

ЗАПОЗНАТ с технологичния план: ……/попълва се след издаването на позволителното за сеч/
Лицето по чл. 108, ал. 2 от ЗГ, на което е издадено позволително за сеч № .....
……
/ трите имена, подпис, дата - /
№ и дата на удостоверението за упражняване на лесовъдска практика: ……

Образец по чл. 53, ал. 6 от НСГ

Изготвил:
Хр. [redacted]
/име, ф[redacted]...
дата:
№ и дата на удостоверението за упражняване на лесовъдска практика: 7722 / 10.09.2012

Одобрил:
инж. [redacted]
име, фамилия,/ [redacted]....
дата: 05.11.2019 г.,
№ и дата на удостоверението за упражняване на лесовъдска практика: 5609 / 23.02.2018

ТЕХНОЛОГИЧЕН ПЛАН № 1

За добив на дървесина от отдел **6** подотдел **м**
На ТП ДГС/ДЛС – **ТП „ДГС Първомай”** */попълва се само за държавни гори/*
Община **Първомай**; Землище **с. Градина** ;
имот с (кадастрален идентификатор/КВС) №....., */попълва се само за недържавни гори/*

I. Схема за добива на дървесина от насаждението

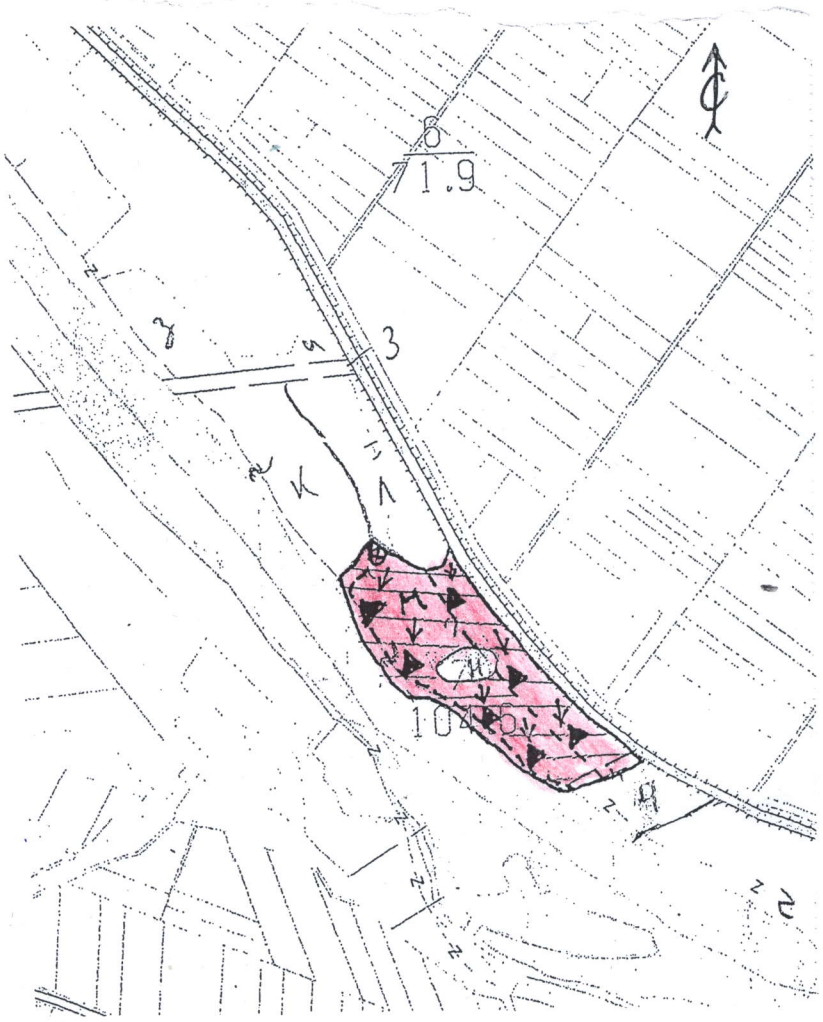

Легенда:

- ±±±± проектирани коларски вр. извозни пътища
- - - - - - съществуващи извозни пътища
- ═══ съществуващ автомобилен път
- ^^^^^^^ технологична просека
- Посока на извоз
- Място за отпадаци
- »»»»» проектирани тракторни вр. извозни пътища
- ▲ ▲ ▲ временен склад
- xxxxxx трасе на въжена линия
- =+=+=+= проектиран автомобилен път
- ....

На схемата задължително се нанасят контурите на насаждението/имота, съществуващите и проектирани временни горски пътища, технологичните просеки, просеките за въжени линии, извозни пътища, временни складове както и връзката им със съществуващата автомобилна пътна мрежа.

II. Характеристика на насаждението

1.Вид на сечта **ГОЛА** / интензивност - **100** %
Втори вид сеч …… / интензивност …….%
2.Площ на подотдела **5,0** ха Размер на сечището **5,0** ха
3. Състав по план/програма **45/51 10** действителен **45/51 10**
5. Запас на 1 ха: с клони **174** куб.м/ха , без клони **158** куб. м/ха.
6. Среден наклон на терена **1** градуса.
7. Очакван добив от маркираната дървесина **691** лежаща маса, куб.м.

дърв. вид / категория	45/51 Тп					дърв. вид / категория	45/51 Тп						
едра	**506**					дребна	**11**					върш-шина	**47**
средна	**110**					дърва	**64**						

8.Наличие и характеристика на подраста преди сечта (състав, възраст, средна височина, % на покритие) ……
9. Средно извозно разстояние **150 м.**;
10. Други характеристики на насаждението (*токовища, сватбовища, надлесни дървета, сервитути, защитени територии, Натура 2000, защитени видове описани в доклада за гори с висока консервационна стойност, мъртва дървесина, вододайни зони, биологично разнообразие и др.*) .) **насаждението от 6 „м" попада в защитена зона по Натура 2000 – BG 0002081, Защитена зона „Марица-Първомай" за опазване местообитанията на птиците / BG 0000578, защитена зона „ Река Марица"**

III. Технологични указани

1. Дървесината в насаждението да се добива при спазване на технологичната схема по т. I
2. Сечта ще се извършва с (моторен трион, ръчно, машини; кастренето на отсечените стъбла се извършва: в сечище, на временен склад) **Бензиномоторен трион, кастренето на стъблата ще се извършва в сечището, разкрояване на сортименти на временния слад**
3. Извозът от сечището до временните складове ще се осъществява с- **Трактор**
на (**цели стъбла, дълги**/къси **секции**, сортименти, чипс и др.; с **влачене по терена,** изцяло натоварени) **на цели стъбла и дълги стъблени секции с влачене по терена.**
4. Проектирани нови горски автомобилни пътища съгласно Наредба 5 за строителството в горските територии без промяна на предназначението им: дължина ……м. широчина ……м.
5. Изграждане и ремонт на временни извозни горски пътища:
5.1 Тракторни – допустимо разстояние между тях .....м (не по-малко от 40 м), дължина ……м, широчина 4 м.
5.2 Коларски - разстояние между тях.....м (не по-малко от 40 м), дължина ……м, широчина ... м
6. Просеки за въжени линии: ……. бр.
допустимо разстояние между просеките ..... м., дължина ..... м., широчина ..... м.
7. Направа на технологични просеки .....бр.
допустимо разстояние между тях .....м., дължина ……м., широчина ..... м.
8. Изграждане на нови временни складове (бр., площ в ха) - **за временни складове ще се използват съществуващи горски пътища.**
9. Мерки за опазване на оставащите на корен дървета, подраста, младиняка и почвата – **При сечта и извоза на дървесина да се опазва от повреди почвата, Правилно определяне посоката на поваляне**
10. Начини за почистване на сечището – **събиране на купчета в сечищет**
11. Други указания. **Да се спазва Наредба № 8 от 5. 08 . 2011 за сечите в горите. Да се обозначи сечището с предопредителни и информационни табели. Да се изнасят битовите отпадъци от сечището извън горските територии на определените за това места.**
12. Всички операции по подготвителните и основните работи да се извършват съгласно изискванията на Правилника за здравословни и безопасни условия на труд в горите и правилата за противопожарна безопасност в горите.

ЗАПОЗНАТ с технологичния план: ……/попълва се след издаването на позволителното за сеч/
Лицето по чл. 108, ал. 2 от ЗГ, на което е издадено позволително за сеч № ……
……
/ трите имена, подпис, дата - /
№ и дата на удостоверението за упражняване на лесовъдска практика: ……

Образец по чл. 53, ал. 6 от НСГ

Изготвил:
Хр. Ба[redacted]

/име, фам[redacted]
дата:..[redacted]
№ и дата на удостоверението за упражняване на лесовъдска практика: 7722 / 10.09.2012

Одобрил:
инж. ..[redacted]

име, фамилия[redacted]
дата:..05.[redacted]
№ и дата на удостоверението за упражняване на лесовъдска практика: ..5609..... /23.02.2012г.

ТЕХНОЛОГИЧЕН ПЛАН № 1

За добив на дървесина от отдел **6** подотдел **в**
На ТП ДГС/ДЛС – **ТП „ДГС Първомай”** */попълва се само за държавни гори/*
Община **Първомай**; Землище **с. Градина** ;
имот с (кадастрален идентификатор/КВС) №....., */попълва се само за недържавни гори/*

I. Схема за добива на дървесина от насаждението

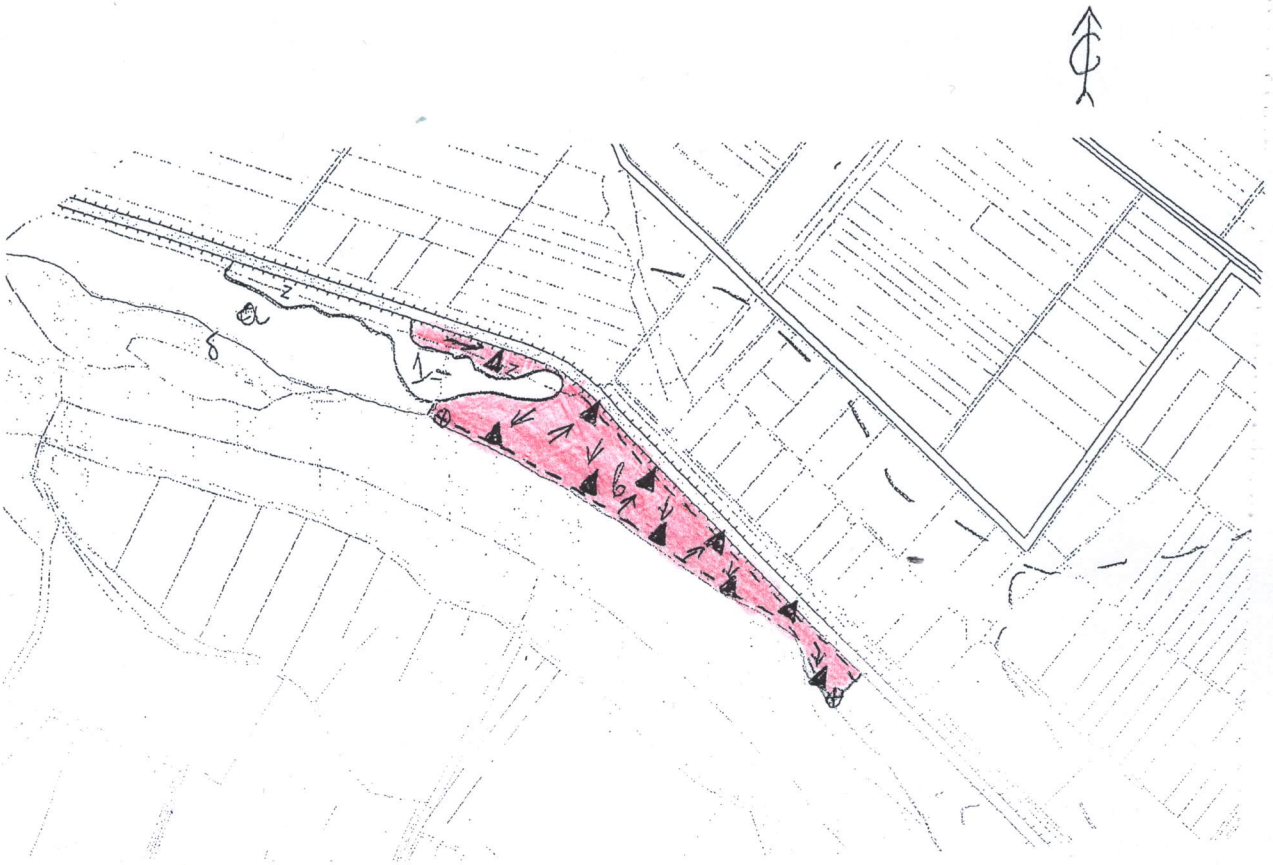

Легенда:

± ± ± ± проектирани коларски вр. извозни пътища	»»»»» проектирани тракторни вр. извозни пътища
- - - - - - съществуващи извозни пътища	▲ ▲ ▲ временен склад
═══ съществуващ автомобилен път	xxxxxx трасе на въжена линия
^^^^^^^ технологична просека	=+=+=+= проектиран автомобилен път
Посока на извоз	.....
Място за отпадаци	

На схемата задължително се нанасят контурите на насаждението/имота, съществуващите и проектирани временни горски пътища, технологичните просеки, просеките за въжени линии, извозни пътища, временни складове както и връзката им със съществуващата автомобилна пътна мрежа.

II. Характеристика на насаждението

1.Вид на сечта **ГОЛА** / интензивност - **100** %
Втори вид сеч …… / интензивност …….%
2.Площ на подотдела **4,5** ха Размер на сечището **4,5** ха
3. Състав по план/програма **И37/61 6,И214 4** действителен **И37/61 6,И214 4**
5. Запас на 1 ха: с клони **175** куб.м/ха , без клони **159** куб. м/ха.
6. Среден наклон на терена **1** градуса.
7. Очакван добив от маркираната дървесина **806** лежаща маса, куб.м.

дърв. вид / категория	Тп					дърв. вид / категория	Тп						
едра	**629**					дребна	**8**					вър-	**55**
средна	**65**					дърва	**104**					шина	

8.Наличие и характеристика на подраста преди сечта (състав, възраст, средна височина, % на покритие) ……
9. Средно извозно разстояние **150 м**.;
10. Други характеристики на насаждението (*токовища, сватбовища, надлесни дървета, сервитути, защитени територии, Натура 2000, защитени видове описани в доклада за гори с висока консервационна стойност, мъртва дървесина, вододайни зони, биологично разнообразие и др.)* .) **насаждението от 6 „в" попада в защитена зона по Натура 2000 – BG 0002081, Зщитена зона „Марица-Първомай" за опазване местообитанията на птиците / BG 0000578, защитена зона „ Река Марица"**

III. Технологични указани

1. Дървесината в насаждението да се добива при спазване на технологичната схема по т. I
2. Сечта ще се извършва с (моторен трион, ръчно, машини; кастренето на отсечените стъбла се извършва: в сечище, на временен склад) **Бензиномоторен трион, кастренето на стъблата ще се извършва в сечището, разкроиване на сортименти на временния слад**
3. Извозът от сечището до временните складове ще се осъществява с- **Трактор**
на (**цели стъбла, дълги**/къси **секции,** сортименти, чипс и др.; с **влачене по терена,** изцяло натоварени) **на цели стъбла и дълги стъблени секции с влачене по терена.**
4. Проектирани нови горски автомобилни пътища съгласно Наредба 5 за строителството в горските територии без промяна на предназначението им: дължина ……м. широчина ……м.
5. Изграждане и ремонт на временни извозни горски пътища:
5.1 Тракторни – допустимо разстояние между тях .....м (не по-малко от 40 м), дължина ……м, широчина 4 м.
5.2 Коларски - разстояние между тях.....м (не по-малко от 40 м), дължина ….м, широчина ... м
6. Просеки за въжени линии: ……. бр.
допустимо разстояние между просеките ..... м., дължина ..... м., широчина ..... м.
7. Направа на технологични просеки .....бр.
допустимо разстояние между тях .....м., дължина ……м., широчина ..... м.
8. Изграждане на нови временни складове (бр., площ в ха) - **за временни складове ще се използват съществуващи горски пътища.**
9. Мерки за опазване на оставащите на корен дървета, подраста, младиняка и почвата – **При сечта и извоза на дървесина да се опазва от повреди почвата, Правилно определяне посоката на поваляне**
10. Начини за почистване на сечището – **събиране на купчета в сечищет**
11. Други указания. **Да се спазва Наредба № 8 от 5. 08 . 2011 за сечите в горите. Да се обозначи сечището с предопредителни и информационни табели. Да се изнасят битовите отпадъци от сечището извън горските територии на определените за това места.**
12. Всички операции по подготвителните и основните работи да се извършват съгласно изискванията на Правилника за здравословни и безопасни условия на труд в горите и правилата за противопожарна безопасност в горите.

ЗАПОЗНАТ с технологичния план: ……/попълва се след издаването на позволителното за сеч/
Лицето по чл. 108, ал. 2 от ЗГ, на което е издадено позволително за сеч № .....
……
/ трите имена, подпис, дата - /
№ и дата на удостоверението за упражняване на лесовъдска практика: ……